

ОПИСАНИЕ МЕСТОПОЛОЖЕНИЯ ГРАНИЦ

Публичный сервитут объекта «Распределительный газопровод высокого и низкого давления, ГРПШ»,
кадастровый номер 50:12:0000000:53464

(наименование объекта, местоположение границ которого описано (далее - объект))

Раздел 1

Сведения об объекте

№ п/п	Характеристики объекта	Описание характеристик
1	2	3
1	Местоположение объекта	Московская область, городской округ Мытищи, д. Манюхино
2	Площадь объекта ± величина погрешности определения площади ($P \pm \Delta P$)	1 893 м ² ± 15 м ²
3	Иные характеристики объекта	Вид объекта реестра границ: Зона с особыми условиями использования территории Содержание ограничений использования объектов недвижимости в пределах зоны или территории: Публичный сервитут, для целей размещения линейных объектов системы газоснабжения, их неотъемлемых технологических частей. Срок установления 49 лет. Обладатель публичного сервитута: Акционерное Общество "Мособлгаз". Адрес: Московская обл, г. Одинцово, д. Раздоры, 1-й км Рублево-Успенского шоссе, д. 1, корп. Б. Электронная почта: info@mosoblgaz.ru

Раздел 2

Сведения о местоположении границ объекта

1. Система координат МСК-50, зона 2					
2. Сведения о характерных точках границ объекта					
Обозначение характерных точек границ	Координаты, м		Метод определения координат характерной точки	Средняя квадратическая погрешность положения характерной точки (Mt), м	Описание обозначения точки на местности (при наличии)
	X	Y			
1	2	3	4	5	6
1	497 411,42	2 202 892,79	Аналитический метод	0,10	—
2	497 410,88	2 202 894,60		0,10	
3	497 410,92	2 202 897,60		0,10	
4	497 411,84	2 202 900,45		0,10	
5	497 413,57	2 202 902,91		0,10	
6	497 416,52	2 202 905,03		0,10	
7	497 418,11	2 202 905,78		0,10	
8	497 420,99	2 202 906,64		0,10	
9	497 423,99	2 202 906,60		0,10	
10	497 426,84	2 202 905,68		0,10	
11	497 429,30	2 202 903,95		0,10	
12	497 431,42	2 202 901,00		0,10	
13	497 431,70	2 202 900,40		0,10	
14	497 432,56	2 202 897,53		0,10	
15	497 432,53	2 202 894,53		0,10	
16	497 431,60	2 202 891,67		0,10	
17	497 429,88	2 202 889,22		0,10	
18	497 426,92	2 202 887,09		0,10	
19	497 425,33	2 202 886,34		0,10	
20	497 422,45	2 202 885,49		0,10	
21	497 419,45	2 202 885,52		0,10	
22	497 419,02	2 202 885,66		0,10	
23	497 432,20	2 202 863,91		0,10	
24	497 450,30	2 202 813,28		0,10	
25	497 454,50	2 202 803,39		0,10	
26	497 465,46	2 202 789,96		0,10	
27	497 481,07	2 202 763,32		0,10	
28	497 491,69	2 202 733,57		0,10	
29	497 500,79	2 202 697,05		0,10	
30	497 503,71	2 202 688,87		0,10	
31	497 513,98	2 202 661,69		0,10	
32	497 532,15	2 202 612,49		0,10	
33	497 538,32	2 202 597,32		0,10	
34	497 543,48	2 202 586,84		0,10	
35	497 546,81	2 202 582,59		0,10	
36	497 551,04	2 202 575,34		0,10	
37	497 562,05	2 202 549,67		0,10	
38	497 569,20	2 202 552,05		0,10	
39	497 570,47	2 202 548,26		0,10	
40	497 559,83	2 202 544,71		0,10	
41	497 547,46	2 202 573,54		0,10	
42	497 543,49	2 202 580,34		0,10	
43	497 540,08	2 202 584,70		0,10	
44	497 534,66	2 202 595,68		0,10	
45	497 528,42	2 202 611,05		0,10	
46	497 510,24	2 202 660,29		0,10	
47	497 499,95	2 202 687,49		0,10	

Раздел 2





Сведения о местоположении границ объекта					
1	2	3	4	5	6
48	497 496,96	2 202 695,89	Аналитический метод	0,10	—
49	497 487,86	2 202 732,41		0,10	
50	497 477,43	2 202 761,62		0,10	
51	497 462,16	2 202 787,67		0,10	
52	497 451,04	2 202 801,30		0,10	
53	497 447,82	2 202 808,88		0,10	
54	497 446,42	2 202 808,46		0,10	
55	497 445,04	2 202 813,11		0,10	
56	497 445,95	2 202 813,56		0,10	
57	497 428,57	2 202 862,18		0,10	
58	497 410,38	2 202 892,21		0,10	
1	497 411,42	2 202 892,79		0,10	
3. Сведения о характерных точках части (частей) границы объекта					
1	2	3	4	5	6
—	—	—	—	—	—

Раздел 4
План границ объекта



Масштаб 1:2 000

Используемые условные знаки и обозначения:

-  7 - характерная точка границы зоны
-  - граница зоны
-  - граница земельного участка по сведениям ЕГРН
-  - граница кадастрового квартала по сведениям ЕГРН

Подпись _____ Дата « 28 » ноября 20 22 г.

Место для оттиска печати (или) лица, составившего описание местоположения границ объекта



Раздел 4
План границ объекта

Лист 1



Масштаб 1:1 000

Используемые условные знаки и обозначения:

- 7 - характерная точка границы зоны
- - граница зоны
- (red line) - граница зоны
- (thin grey line) - граница земельного участка по сведениям ЕГРН
- (thick grey line) - граница кадастрового квартала по сведениям ЕГРН

Подпись _____ Дата « 28 » ноября 20 22 г.

Место для оттиска печати (при наличии) лица, составившего описание местоположения границ объекта



Раздел 4
План границ объекта

Лист 2



Масштаб 1:1 000

Используемые условные знаки и обозначения:

- 7 - характерная точка границы зоны
- - граница зоны
- (red line) - граница зоны
- (thin grey line) - граница земельного участка по сведениям ЕГРН
- (thick grey line) - граница кадастрового квартала по сведениям ЕГРН

Подпись _____ Дата « 28 » ноября 20 22 г.

Место для отиска печати (при наличии) лица, составившего описание местоположения границ объекта

